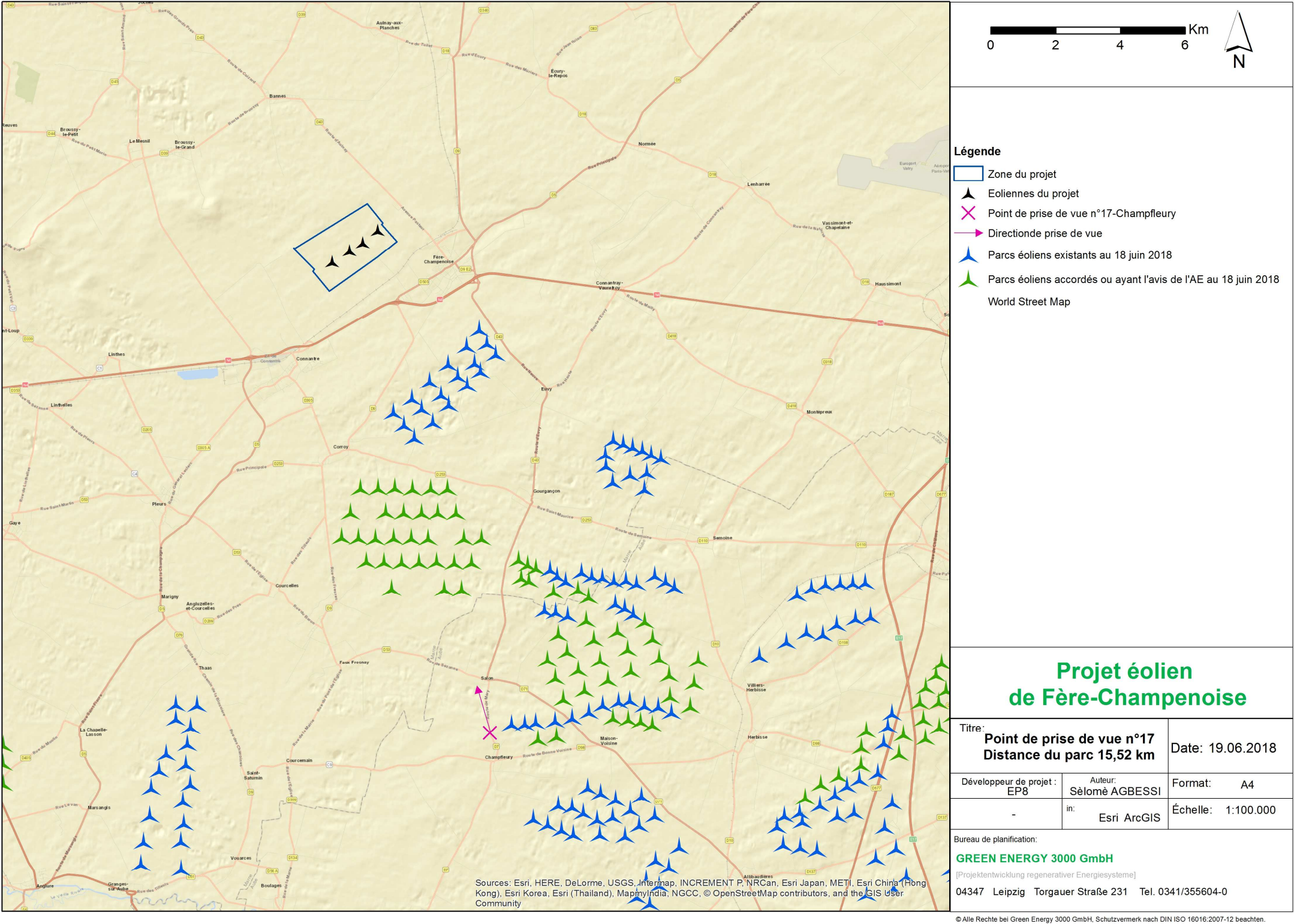


## Photomontage n°17

Photomontage n°17 : Champfleury

Sur la D7 à la sortie nord de la commune de Champfleury, la vue dégagée offre des vues lointaines où la Cuesta d'Ile de France marque la ligne d'horizon. Depuis ce point de vue, les éoliennes des parcs de Sud Marne et de Féréole-Corroy ponctuent la plaine jusqu'au-delà de l'horizon.

Les futures machines émergent légèrement de la ligne d'horizon et viennent s'ajouter aux éoliennes déjà existantes. Cette situation permet aux futures machines de s'installer dans une zone où les éoliennes existantes ne perturbent pas la lecture du paysage. On peut donc en conclure que l'impact visuel des futures machines est faible.








Le site actuel



Photomontage



Photomontage d'interprétation



## Vision rapprochée (Angle de 50 à 60°)



Le site actuel




Vision rapprochée (Angle de 50 à 60°)



Photomontage



Vision rapprochée (Angle de 50 à 60°)



Photomontage d'interprétation